
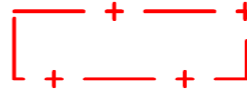


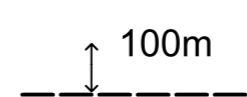



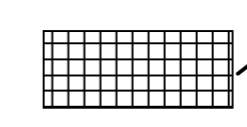
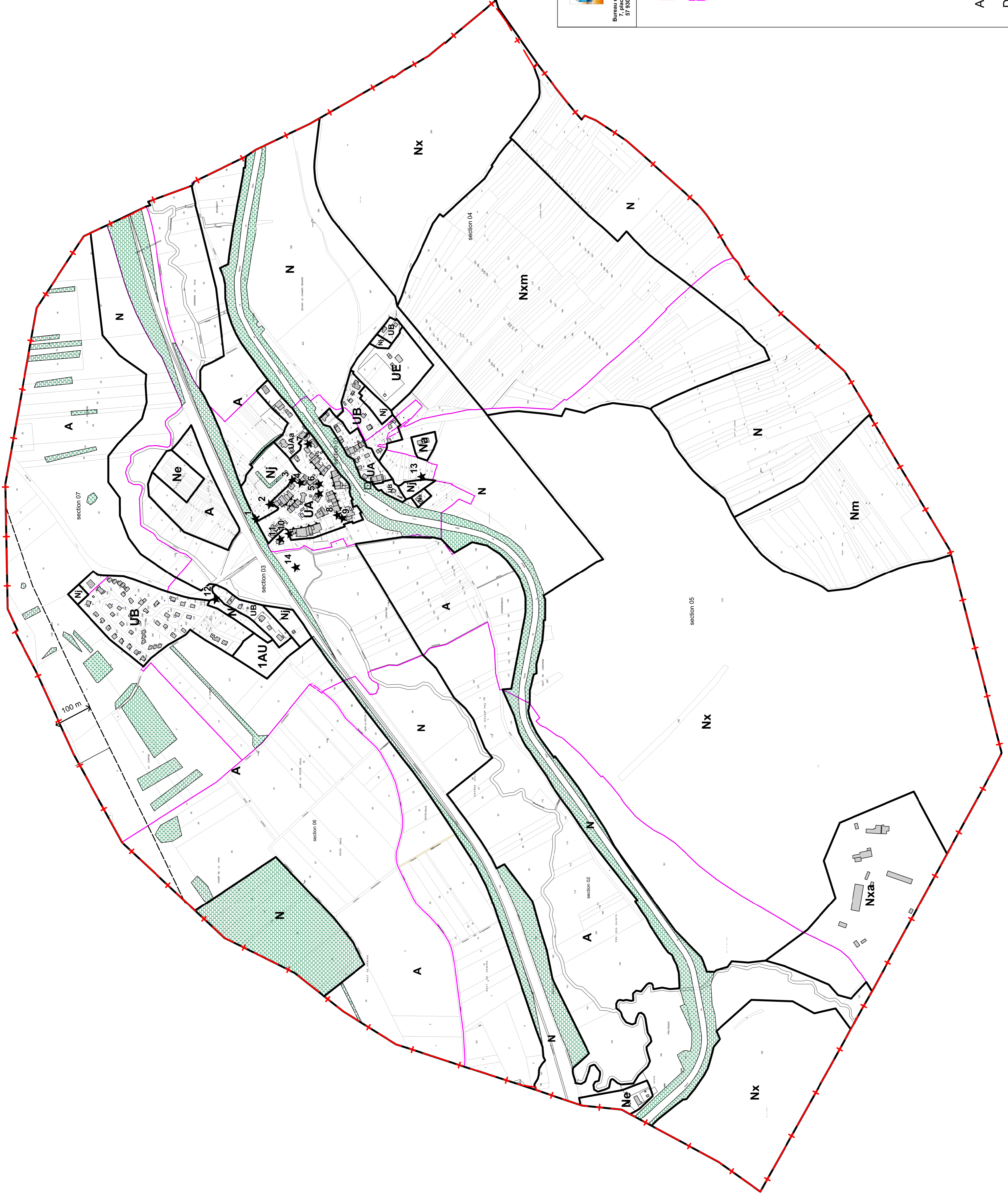
 Bureau d'études ECOLOR 7, place A. Schweitzer 57 930 FENETRANGE	PLAN LOCAL D'URBANISME		REGLEMENT GRAPHIQUE	
	Commune de XOUAXANGE		Echelle 1/2000	

-  Limite communale
-  Limite de section
-  Limite de zone
- UA** Nom de zone
-  Marge de recul
-  Règles architecturales particulières
-   Élément remarquable du paysage
-  **1** Emplacement réservé et son numéro

Approbation de la Révision par DCM du 03/05/2017

Droit de préemption urbain instauré par DCM du 3 mai 2017 sur l'ensemble des zones urbaines et à urbaniser

Le Maire
Maurice PELLETREAU



PLAN LOCAL D'URBANISME
Commune
de
XOUAXANGE

REGLEMENT
GRAPHIQUE
Echelle 1/5000

- Limite communale
- Limite de section
- Limite de zone
- UA** Nom de zone
- 100m Marge de recul
- Règles architecturales particulières
- 1 Éléments remarquables du paysage
- 1 Emplacement réservé et son numéro

Approbation de la Révision par DCM du 03/05/2017

Droit de préemption urbain instauré par DCM du 3 mai 2017
sur l'ensemble des zones urbaines et à urbaniser

Le Maire
Maurice PELLETREAU